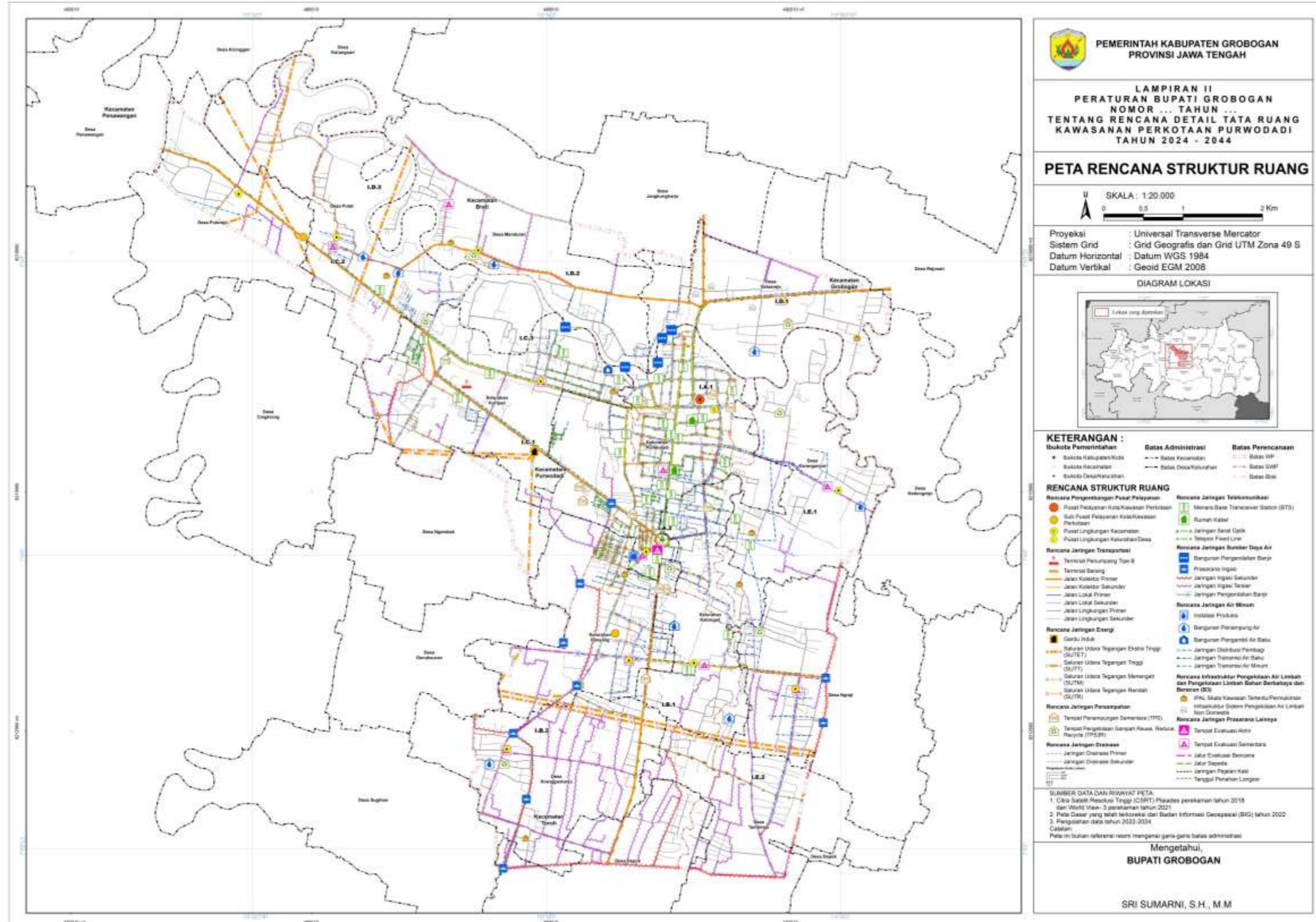
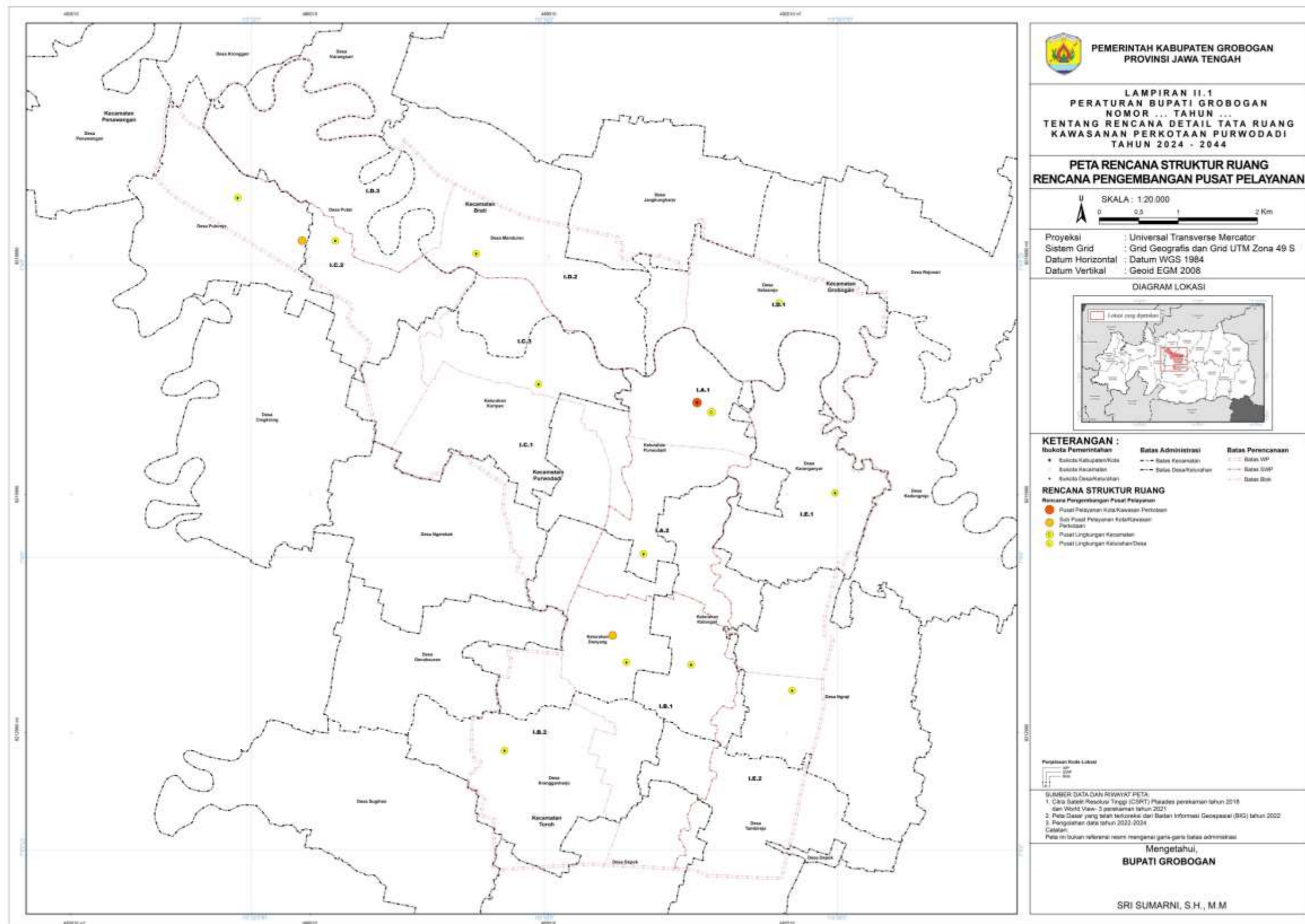


LAMPIRAN II
 PERATURAN BUPATI GROBOGAN
 NOMOR ... TAHUN 2024
 TENTANG RENCANA DETAIL TATA RUANG KAWASAN PERKOTAAN PURWODADI TAHUN 2024 – 2044

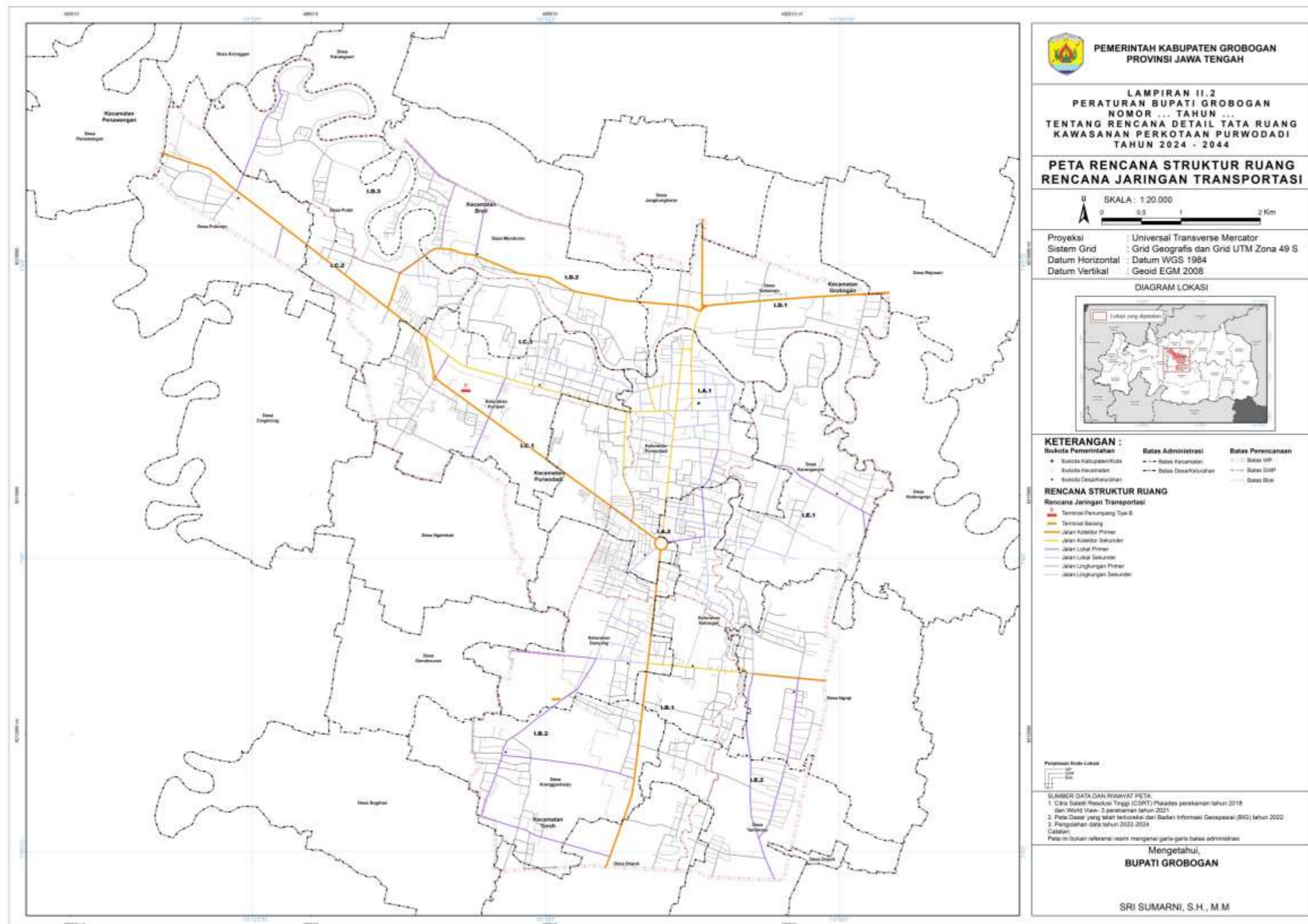
LAMPIRAN II PETA RENCANA STRUKTUR RUANG



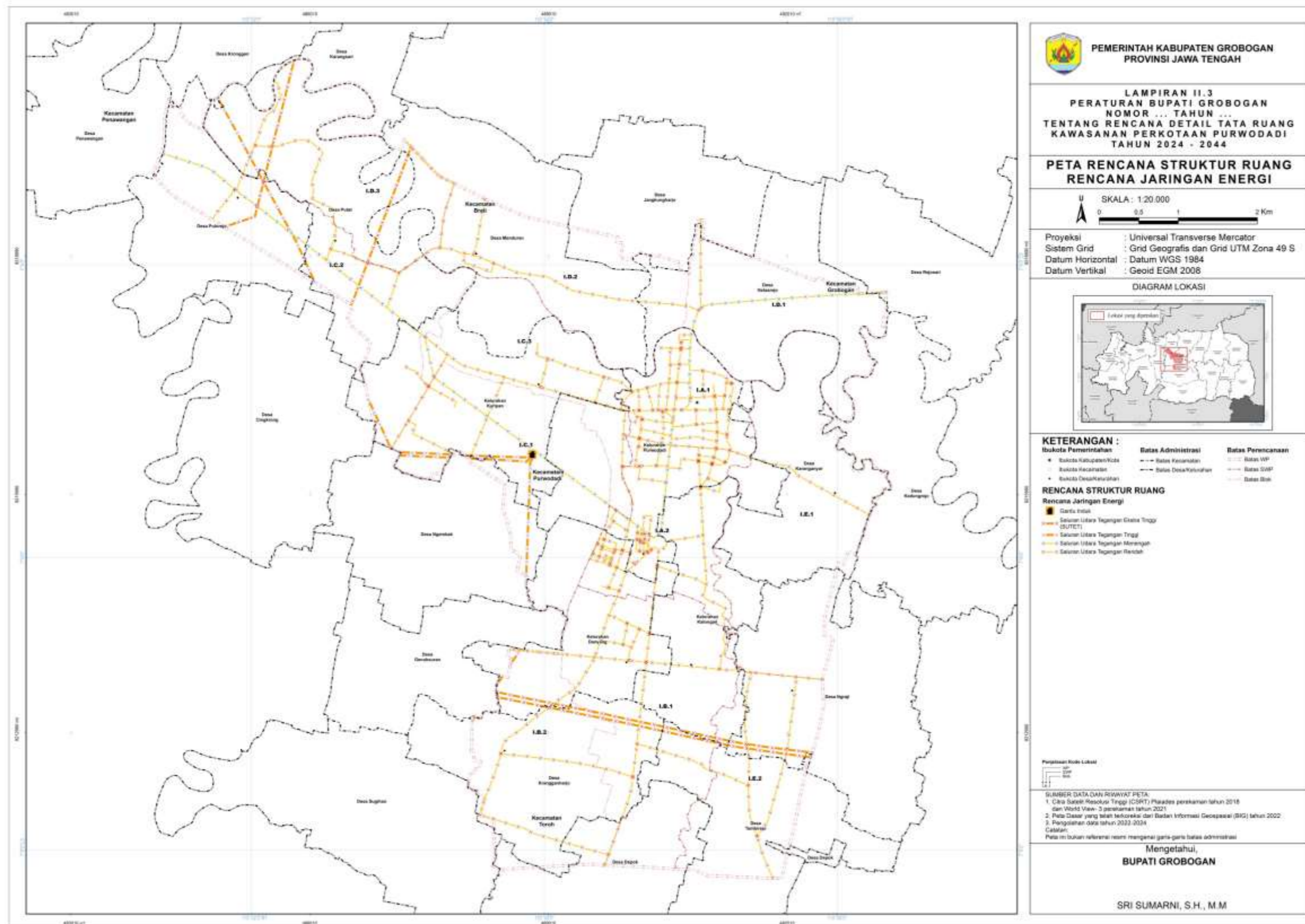
LAMPIRAN II.1 PETA RENCANA STRUKTUR RUANG RENCANA PENGEMBANGAN PUSAT PELAYANAN



LAMPIRAN II.2 PETA RENCANA STRUKTUR RUANG RENCANA JARINGAN TRANSPORTASI



LAMPIRAN II.3 PETA RENCANA STRUKTUR RUANG RENCANA JARINGAN ENERGI



**PEMERINTAH KABUPATEN GROBOGAN
PROVINSI JAWA TENGAH**

**LAMPIRAN II.3
PERATURAN BUPATI GROBOGAN
NOMOR ... TAHUN ...
TENTANG RENCANA DETAIL TATA RUANG
KAWASAN PERKOTAAN PURWODADI
TAHUN 2024 - 2044**

**PETA RENCANA STRUKTUR RUANG
RENCANA JARINGAN ENERGI**

SKALA : 1:20.000

Proyeksi : Universal Transverse Mercator
Sistem Grid : Grid Geografis dan Grid UTM Zona 49 S
Datum Horizontal : Datum WGS 1984
Datum Vertikal : Geoid EGM 2008

DIAGRAM LOKASI

KETERANGAN :

Batas Pemerintahan	Batas Administrasi	Batas Perencanaan
• Batas Kabupaten/Kota	--- Batas Kecamatan	--- Batas VP
• Batas Kecamatan	--- Batas Desa/Kelurahan	--- Batas SMP
• Batas Desa/Kelurahan		--- Batas Blok

**RENCANA STRUKTUR RUANG
Rencana Jaringan Energi**

■ Garis Bus
— Saluran Udara Tegangan Extra Tinggi (SUTET)
— Saluran Udara Tegangan Tinggi
— Saluran Udara Tegangan Menengah
— Saluran Udara Tegangan Rendah

SUMBER DATA DAN RIWAYAT PETA

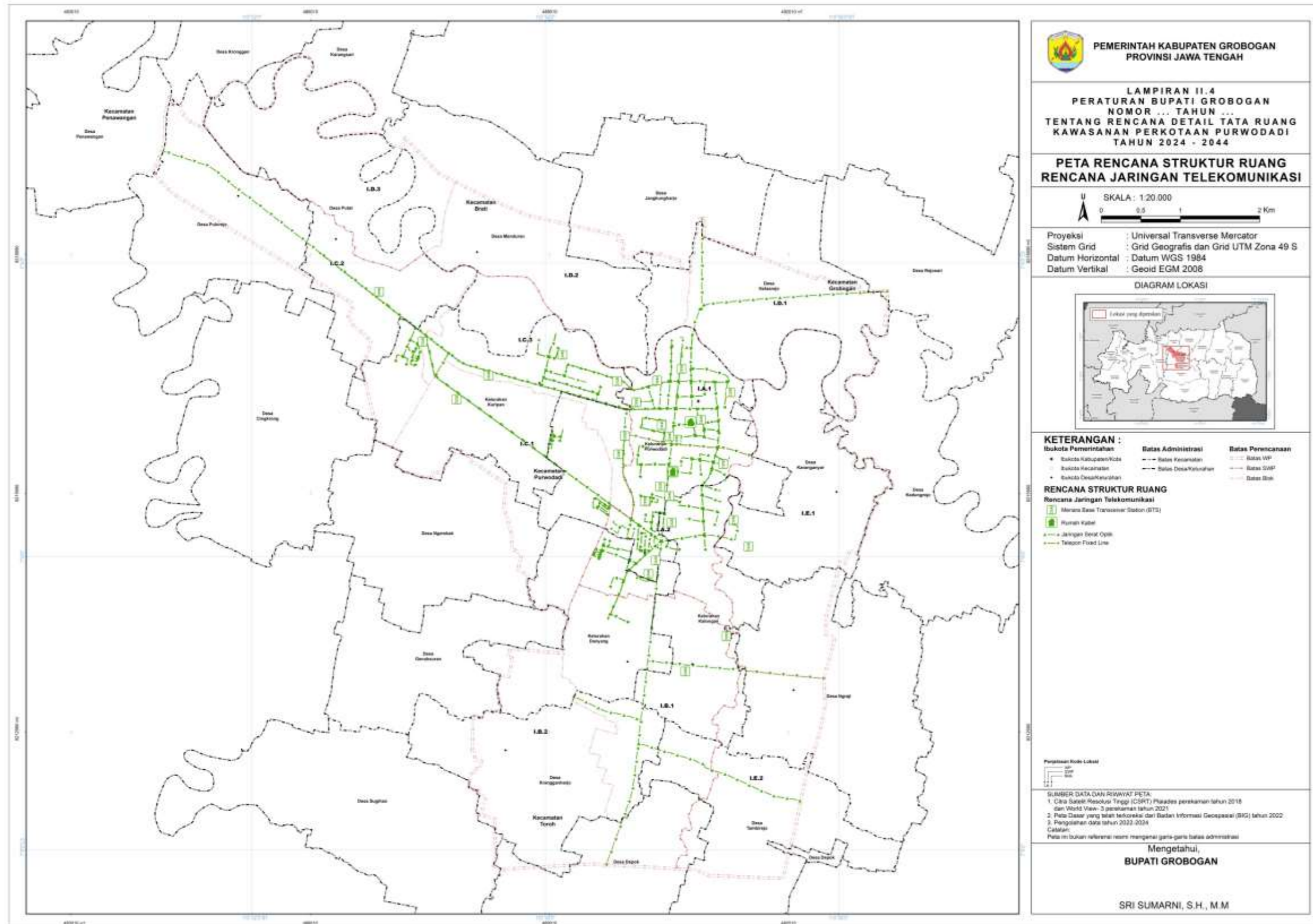
1. Data Sateit Resolusi Tinggi (DSRT) Phasdes perikanan tahun 2018 dan World View-3 perikanan tahun 2021
2. Peta Dasar yang telah direvisi dari Badan Informasi Geospasial (BIG) tahun 2002
3. Pengolahan data tahun 2022-2024

Peta ini bukan referensi resmi mengenai garis-garis batas administrasi

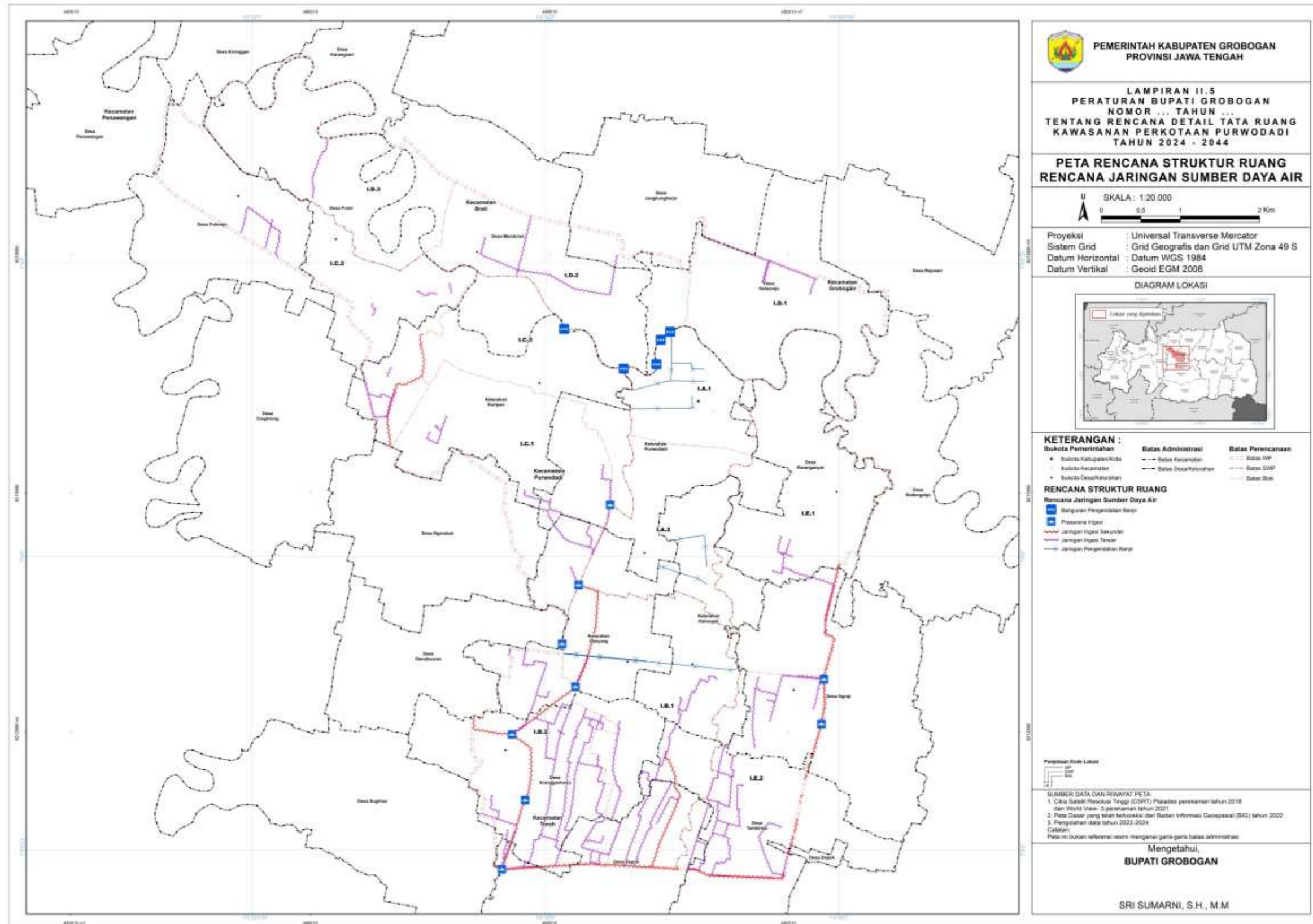
Mengetahui,
BUPATI GROBOGAN

SRI SUMARNI, S.H., M.M

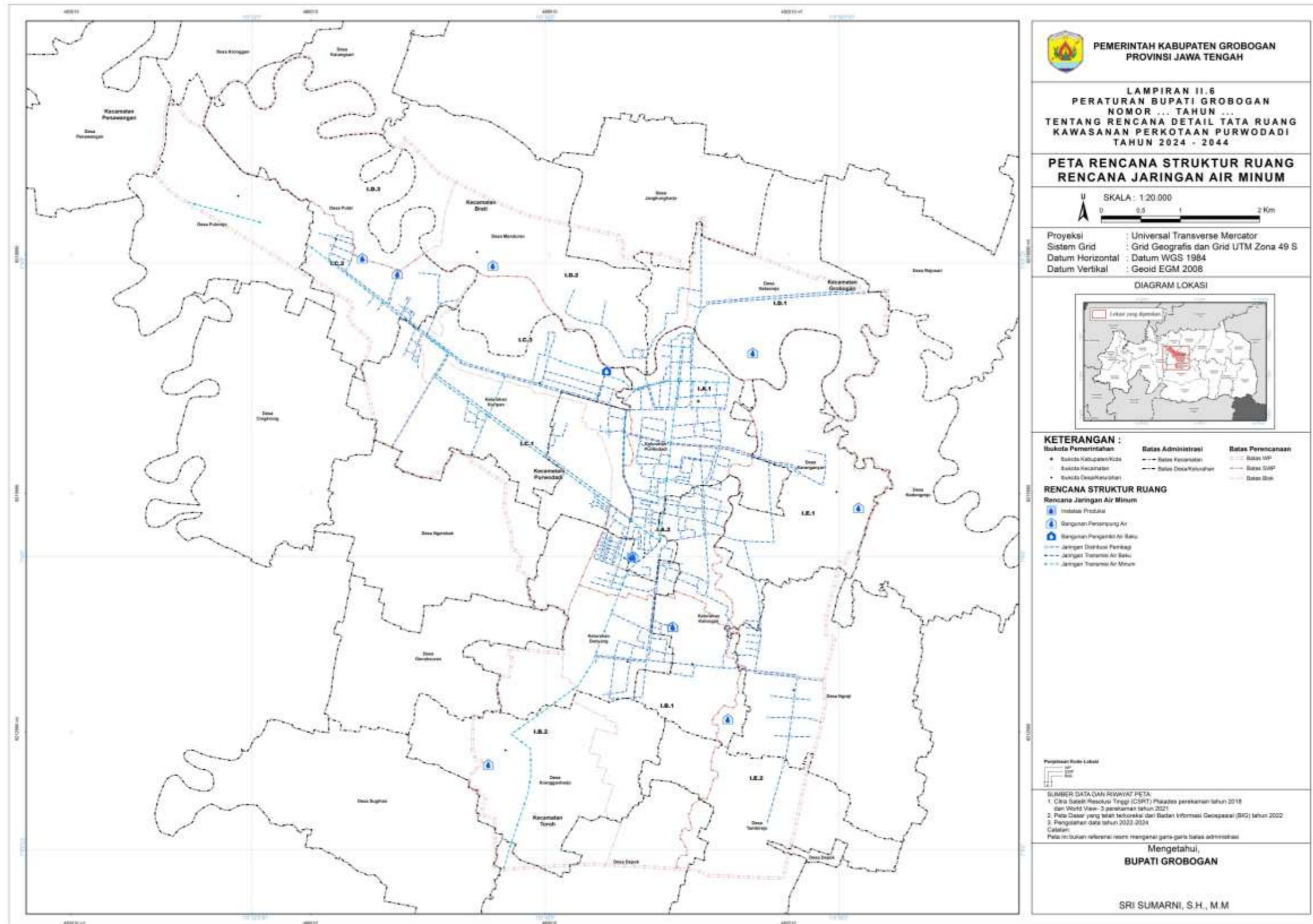
LAMPIRAN II.4 PETA RENCANA STRUKTUR RUANG RENCANA JARINGAN TELEKOMUNIKASI



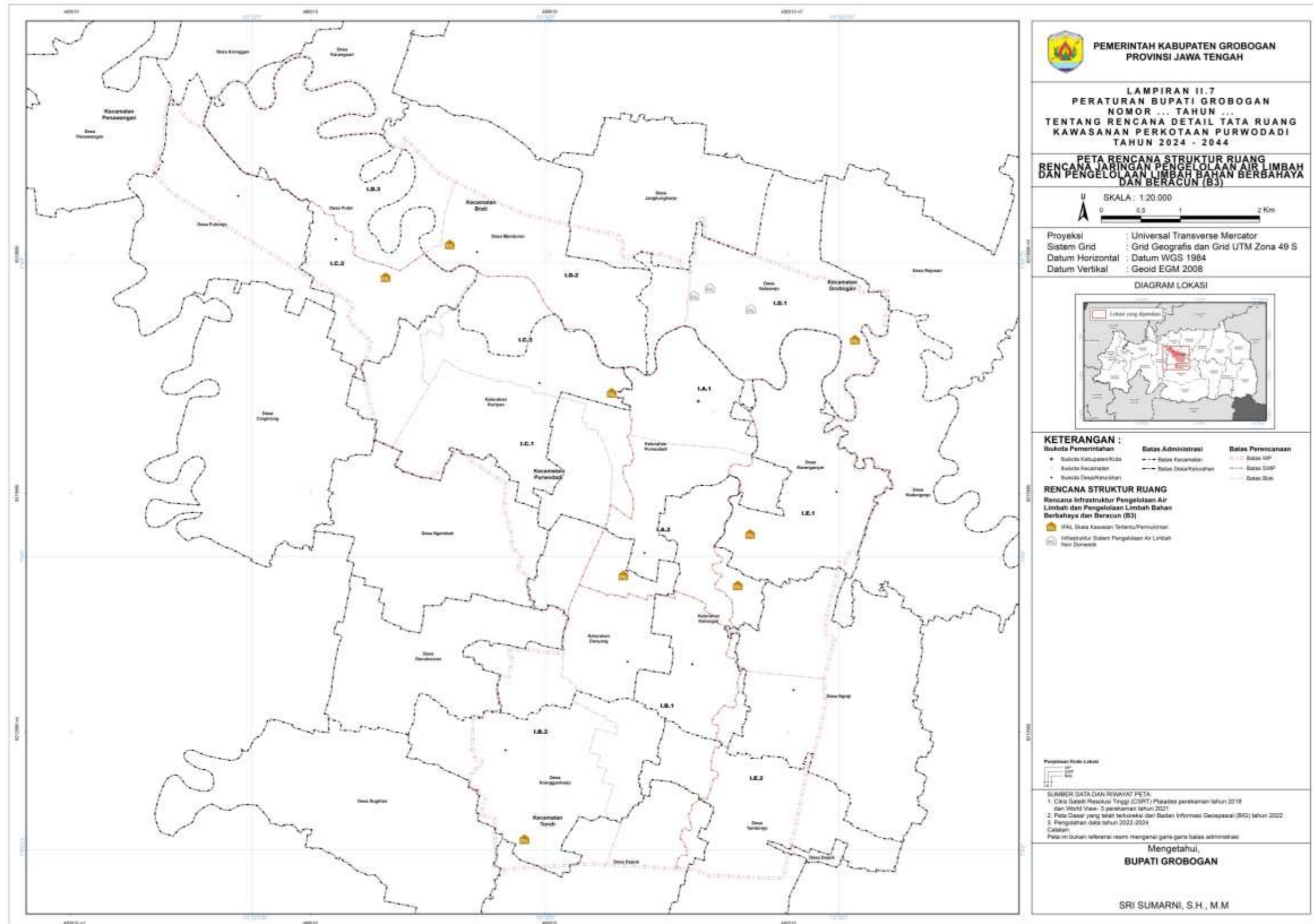
LAMPIRAN II.5 PETA RENCANA STRUKTUR RUANG RENCANA JARINGAN SUMBER DAYA AIR



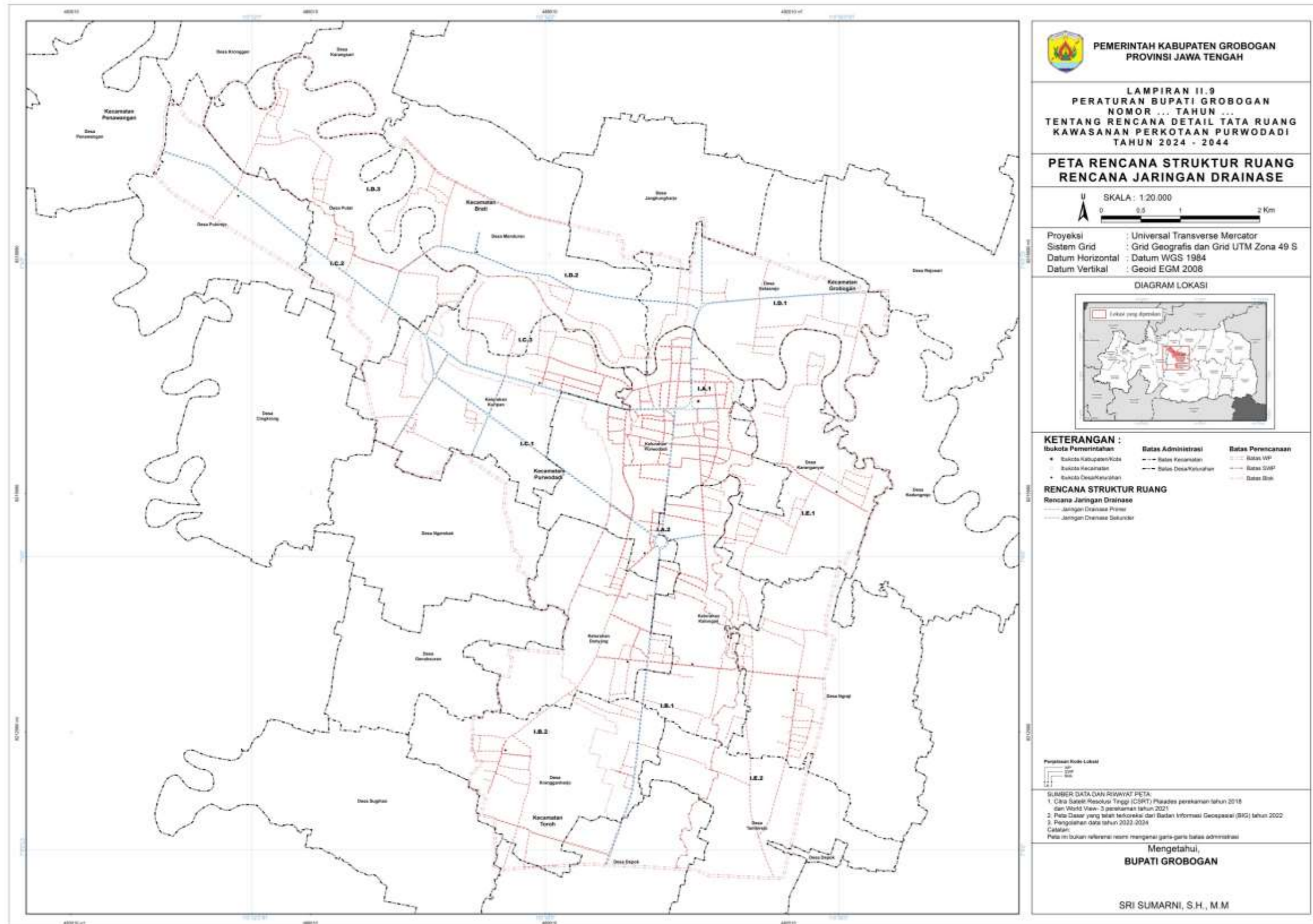
LAMPIRAN II.6 PETA RENCANA STRUKTUR RUANG RENCANA JARINGAN AIR MINUM



LAMPIRAN II.7 PETA RENCANA STRUKTUR RUANG RENCANA JARINGAN PENGELOLAAN AIR LIMBAH DAN PENGELOLAAN LIMBAH BAHAN BAHAYA DAN BERACUN (B3)



LAMPIRAN II.9 PETA RENCANA STRUKTUR RUANG RENCANA JARINGAN DRAINASE



**PEMERINTAH KABUPATEN GROBOGAN
PROVINSI JAWA TENGAH**

**LAMPIRAN II.9
PERATURAN BUPATI GROBOGAN
NOMOR ... TAHUN ...
TENTANG RENCANA DETAIL TATA RUANG
KAWASAN PERKOTAAN PURWODADI
TAHUN 2024 - 2044**

**PETA RENCANA STRUKTUR RUANG
RENCANA JARINGAN DRAINASE**

SKALA : 1:20.000

Proyeksi : Universal Transverse Mercator
Sistem Grid : Grid Geografis dan Grid UTM Zona 49 S
Datum Horizontal : Datum WGS 1984
Datum Vertikal : Geoid EGM 2008

DIAGRAM LOKASI

KETERANGAN :

Bukota Pemerintahan	Batas Administrasi	Batas Perencanaan
• Bukota Kabupaten/Kota	--- Batas Kecamatan	--- Batas WP
• Bukota Kecamatan	--- Batas Desa/Kelurahan	--- Batas SWP
• Bukota Desa/Kelurahan		--- Batas Blok

RENCANA STRUKTUR RUANG

Rencana Jaringan Drainase

--- Jaringan Drainase Primer
--- Jaringan Drainase Sekunder

SUMBER DATA DAN RIWAYAT PETA:

1. Citra Satelit Resolusi Tinggi (COSTR) Phasdes perkotaan tahun 2018 dan World View-3 perkotaan tahun 2021
2. Peta Dasar yang telah dikoreksi dari Badan Informasi Geospasial (BIG) tahun 2022
3. Pengolahan data tahun 2022-2024

Calatun:
Peta ini bukan referensi resmi mengenai garis-garis batas administrasi

Mengetahui,
BUPATI GROBOGAN

SRI SUMARNI, S.H., M.M

LAMPIRAN II.10 PETA RENCANA STRUKTUR RUANG RENCANA JARINGAN PRASARANA LAINNYA

